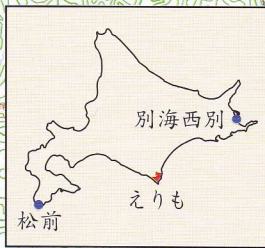

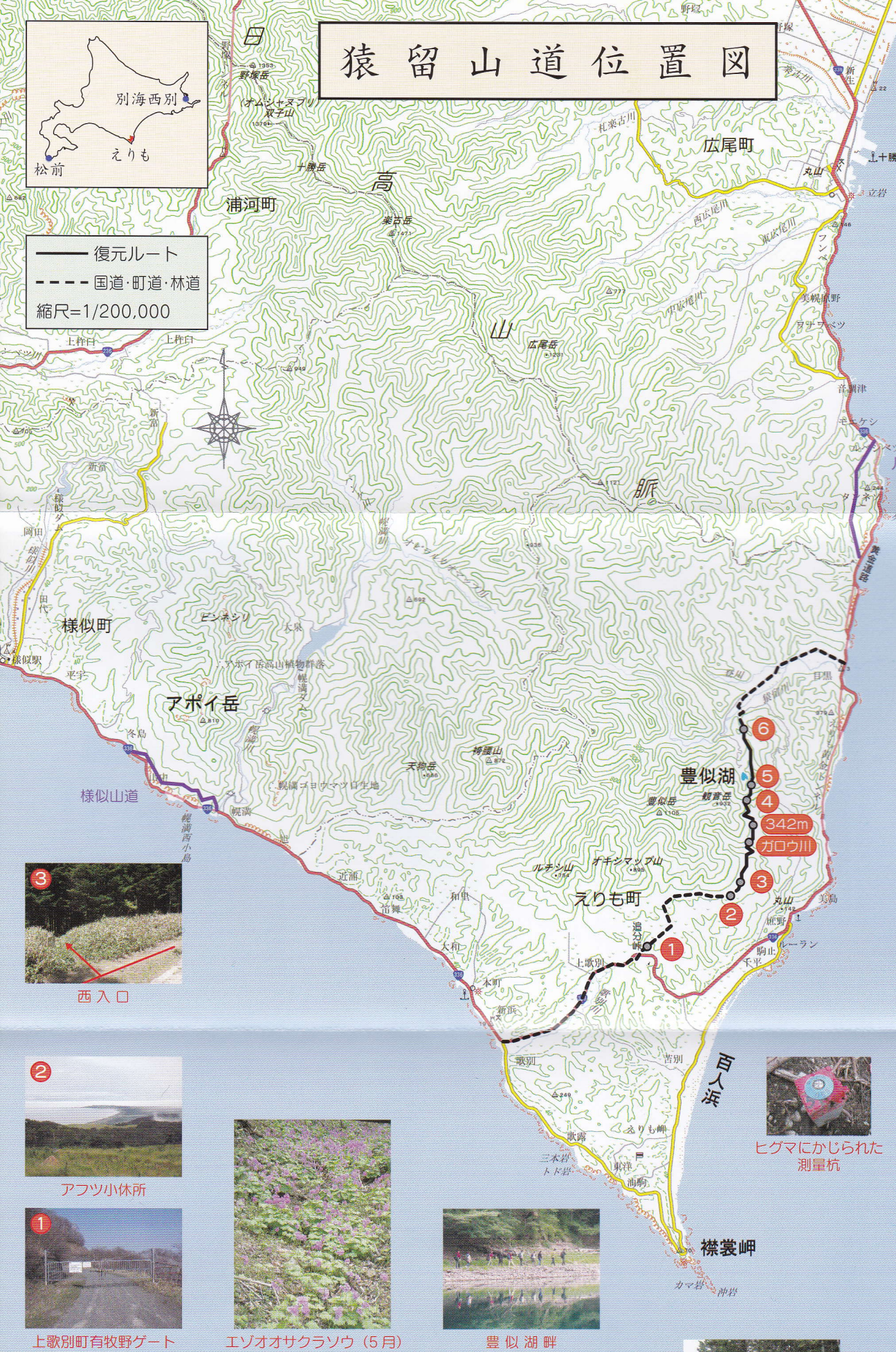


# 猿留山道位置図



— 復元ルート  
 - - - 国道・町道・林道  
 縮尺=1/200,000



ルベシベツ山道




フラビタイ沢入口



フラビタイ沢分岐



猿留山道~豊似湖畔分岐



西入口



アフツ小休所



上歌別町有牧野ゲート



エゾオオサクラソウ (5月)



豊似湖畔



ヒグマにかじられた  
測量杭



沼見峠から豊似湖 (夏・早春)



342m入口



ガロウ川

